

**D.R. DO ORÇAMENTO E TESOURO**  
**Aviso n.º 55/2012 de 18 de Junho de 2012**

1 - Tendo em vista a regularização registral do património imobiliário da Região Autónoma dos Açores, nos termos dos artigos 48.º e 49.º do Decreto-Lei n.º 280/2007, de 7 de agosto, aplicado à Região pelo Decreto Legislativo Regional n.º 11/2008/A, de 19 de maio, e cumpridas as formalidades previstas no artigo 47.º do mencionado Decreto-Lei, é publicada a presente lista definitiva, que contém a identificação dos imóveis que a Região Autónoma dos Açores pretende registar a seu favor:

| <b>INSCRIÇÃO MATRICIAL</b>                                       | <b>IDENTIFICAÇÃO DO IMÓVEL</b>   | <b>CONFRONTAÇÕES</b>   | <b>OBS</b>   |
|--|--|--|--|
| 3 4 7 0 / S ã o Miguel, Vila Franca do Campo, ilha de S. Miguel. | Prédio urbano, denominado por Escola EB 2, 3 de Vila Franca do Campo, sito à Rua Visconde da Palmeira, freguesia de São Miguel, concelho de Vila Franca do Campo, ilha de S. Miguel, com a área total de 22.000,00 m2, sendo a área coberta de 6.824,59 m2 e a área descoberta de 15.175,41 m2, composto por 4 blocos: A Pavilhão Polidesportivo; B destinado ao ensino secundário; C destinado ao 2º e 3º ciclos; D Polivalente. Total de divisões 166. | Norte com Rua Vila do Porto, sul com zona urbana, nascente com Rua Visconde da Palmeira e poente com Escola Básica Prof. António dos Santos Botelho. | A área de implantação do edifício é a referenciada no mapa anexo I.<br><br>Isento de licenciamento nos termos do artigo 14º do R.G.E.U.<br><br><b><i>Parte da área total do prédio (5.720 m2) está registada a favor da RAA sob a descrição predial com o nº 436/São Miguel; a restante área (16.280,00 m2) não está descrita.</i></b>   |
| 2160/Angústias, Horta, ilha do Faial.                            | Prédio urbano, denominado por Escola Secundária Manuel d'Arriaga, sito na Rua Ilha Azul, freguesia das Angústias, concelho da Horta, ilha do Faial, com a área total de 54.189,60 m2, sendo a área coberta de 11.344,75 m2, e descoberta de 42.844,85 m2, composto por 4 edifícios, compreende a do Edifício Escolar e o Edifício Desportivo.  | Norte com Florêncio José de Serpa, sul com Rua Ilha Azul, nascente com Manuel de Sousa e poente com José Silveira da Rosa.                           | A área de implantação do edifício é a referenciada no mapa anexo II.<br><br>Isento de licenciamento nos termos do artigo 14º do R.G.E.U.<br><br><b><i>Parte da área total do prédio está registada a favor da RAA sob as descrições prediais com os nºs 941/Angústias (a área de 1804 m2) e 1224/Angústias (a área de 1344 m2), encontrando-se não descrita a área de 51.041,60 m2.</i></b>          |
| 2732/Vila do Porto, ilha de Santa Maria.                         | Prédio urbano, denominado por Escola EB 2, 3/S de Vila do Porto, também conhecido por Escola Bento Rodrigues, sito na Avenida de Santa Maria, (anteriormente denominada por Casal), freguesia e concelho de Vila do Porto, com a área total de 34.004,33 m2, sendo a área coberta de 7.494,20 m2 e descoberta de 26.510,13 m2, composto por 7 edifícios e 108 divisões.  | Norte com Avenida de Santa Maria, sul com Caminho Municipal, nascente com Ribeira e poente com Caminho Municipal.                                    | A área de implantação do edifício é a referenciada no mapa anexo III.<br><br>Isento de licenciamento nos termos do artigo 14º do R.G.E.U.<br><br><b><i>Parte da área total do prédio está registada a favor da RAA sob as descrições prediais com os nºs 160/Vila do Porto (a área de 9856 m2) e 1475/Vila do Porto (a área de 1708 m2), encontrando-se não descrita a área de 22.440,33 m2.</i></b> |

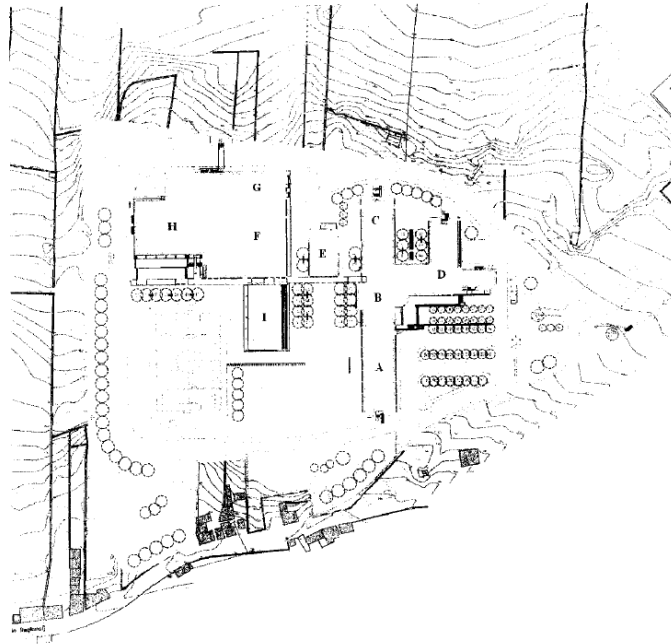
|                                   |  |   |  |
|-----------------------------------|--|---|--|
| 1331/Nordeste, ilha de S. Miguel. | Prédio urbano, denominado Centro de Saúde do Nordeste, sito na Estrada Regional 1-1ª., freguesia e concelho de Nordeste, com a área total de 10.552,00 m2, sendo a área coberta de 2.134,00 m2 e área descoberta de 8.418,00 m2, composto por 7 edifícios com 92 divisões. | Norte com Rua Capitão Machado, sul com Luís Miguel Machado Borges, nascente com Rua do Topo e Poente com Estrada Regional 1-1ª. | A área de implantação do edifício é a referenciada no mapa anexo IV.<br>Isento de licenciamento nos termos do artigo 14º do R.G.E.U.<br><b>Parte da área total do prédio está registada a favor da RAA sob as descrições prediais com os nºs 109/Nordeste (a área de 372,80 m2) e 162/Nordeste (a área de 458,65 m2), encontrando-se não descrita a área de 9.720,55 m2.</b> |
|-----------------------------------|--|---|--|

|  |  |  |   |
|--|--|--|---|
| 2 3 4 2 / S . Pedro, ilha Terceira.    | Prédio urbano, denominado Escola EB 1, 2, 3/JVS/EA Tomáz de Borba, sita no Caminho do Meio de São Carlos, freguesia de São Pedro, concelho de Angra do Heroísmo, com a área total de 62.700,00 m2, sendo a área coberta de 14.200,00 m2 e descoberta de 48.500,00 m2, composto por seis edifícios com 255 divisões.            | Norte com Região Autónoma dos Açores, sul com Jovita da Conceição Pereira Parreira e outros, nascente com Caminho do Meio e Poente com Região Autónoma dos Açores. | A área de implantação do edifício é a referenciada no mapa anexo V.<br>Isento de licenciamento nos termos do artigo 14º do R.G.E.U.<br><b>Parte da área total do prédio está registada a favor da RAA sob as descrições prediais da freguesia de S. Pedro com os nºs 860 (a área de 3706 m2), 989 (a área de 2252 m2), 991 (a área de 2969 m2), 992 (a área de 4447 m2), 1041 (a área de 16.466 m2), 1137 (a área de 2319 m2) e 1515 (a área de 24.832 m2), encontrando-se não descrita a área de 5.709 m2.</b> |
| 1255/Calheta, ilha de S. Jorge.        | Prédio urbano, denominado Escola EB 2, 3/S da Calheta, também conhecida por Escola Maestro Francisco de Lacerda, sito na Rua Manuel M. Pacheco, freguesia e concelho da Calheta, com a área total de 16.646,37 m2, sendo a área coberta de 4.143,66 m2 e descoberta de 12.502,71 m2, composto por 5 edifícios com 58 divisões. | Norte com Canada das Pernadas, sul com Rua à Cruz, nascente com servidão e poente com Alameda Maestro Francisco de Lacerda.  | A área de implantação do edifício é a referenciada no mapa anexo VI.<br>Isento de licenciamento nos termos do artigo 14º do R.G.E.U.  |
| 608/Nª Sª da Conceição, ilha Terceira. | Prédio urbano, denominado Palacete Silveira e Paulo, sito na Rua da Conceição, nº 30, freguesia de Nª Sª da Conceição, concelho de Angra do Heroísmo, com a área total de 744,66 m2, sendo a área coberta de 479,11 m2 e descoberta de 265,55 m2, composto por um edifício com 6 pisos e 60 divisões.                          | Norte com Rua da Conceição, sul com Antiga Escola Industrial, nascente com Rua do Cruzeiro e poente com Rua do Morrão.   | A área de implantação do edifício é a referenciada no mapa anexo VII.<br>Isento de licenciamento nos termos do artigo 14º do R.G.E.U.<br><b>Parte da área total do prédio está registada a favor da RAA sob a descrição predial com o nº 1452/Nª Sª da Conceição (área de 505,00 m2), encontrando-se não descrita a área de 239,66 m2.</b>  |

2 - A anterior lista provisória foi homologada por despacho do Vice-Presidente do Governo Regional de 17 de abril de 2012.

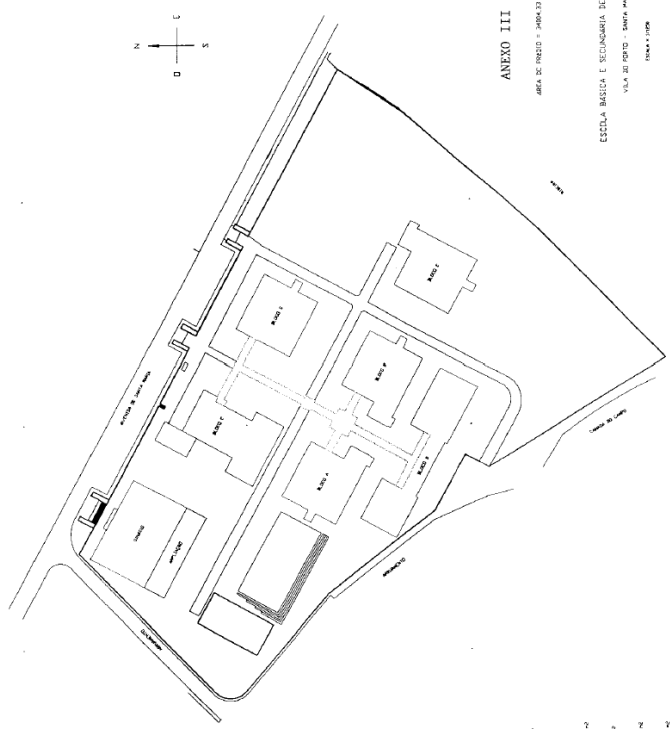


### PLANTA DE IMPLANTAÇÃO DO COMPLEXO ESCOLAR



- A,B,C e D - Edifício Escolar
- E - Refeitório
- F - Pavilhão Desportivo
- G - Sala de Ginástica
- H - Piscina
- I - Polidesportivo coberto

ANEXO II



*Cecilia*

- COMEDOR - 0003.02
- W.C. - 0004.02
- COCHINILLO - 0005.02
- BAÑO A - 0006.02
- BAÑO B - 0007.02
- BAÑO C - 0008.02
- BAÑO D - 0009.02
- BAÑO E - 0010.02
- BAÑO F - 0011.02
- BAÑO G - 0012.02
- BAÑO H - 0013.02
- BAÑO I - 0014.02
- BAÑO J - 0015.02
- BAÑO K - 0016.02
- BAÑO L - 0017.02
- BAÑO M - 0018.02
- BAÑO N - 0019.02
- BAÑO O - 0020.02
- BAÑO P - 0021.02
- BAÑO Q - 0022.02
- BAÑO R - 0023.02
- BAÑO S - 0024.02
- BAÑO T - 0025.02
- BAÑO U - 0026.02
- BAÑO V - 0027.02
- BAÑO W - 0028.02
- BAÑO X - 0029.02
- BAÑO Y - 0030.02
- BAÑO Z - 0031.02
- BAÑO AA - 0032.02
- BAÑO AB - 0033.02
- BAÑO AC - 0034.02
- BAÑO AD - 0035.02
- BAÑO AE - 0036.02
- BAÑO AF - 0037.02
- BAÑO AG - 0038.02
- BAÑO AH - 0039.02
- BAÑO AI - 0040.02
- BAÑO AJ - 0041.02
- BAÑO AK - 0042.02
- BAÑO AL - 0043.02
- BAÑO AM - 0044.02
- BAÑO AN - 0045.02
- BAÑO AO - 0046.02
- BAÑO AP - 0047.02
- BAÑO AQ - 0048.02
- BAÑO AR - 0049.02
- BAÑO AS - 0050.02
- BAÑO AT - 0051.02
- BAÑO AU - 0052.02
- BAÑO AV - 0053.02
- BAÑO AW - 0054.02
- BAÑO AX - 0055.02
- BAÑO AY - 0056.02
- BAÑO AZ - 0057.02
- BAÑO BA - 0058.02
- BAÑO BB - 0059.02
- BAÑO BC - 0060.02
- BAÑO BD - 0061.02
- BAÑO BE - 0062.02
- BAÑO BF - 0063.02
- BAÑO BG - 0064.02
- BAÑO BH - 0065.02
- BAÑO BI - 0066.02
- BAÑO BJ - 0067.02
- BAÑO BK - 0068.02
- BAÑO BL - 0069.02
- BAÑO BM - 0070.02
- BAÑO BN - 0071.02
- BAÑO BO - 0072.02
- BAÑO BP - 0073.02
- BAÑO BQ - 0074.02
- BAÑO BR - 0075.02
- BAÑO BS - 0076.02
- BAÑO BT - 0077.02
- BAÑO BU - 0078.02
- BAÑO BV - 0079.02
- BAÑO BV - 0080.02
- BAÑO BV - 0081.02
- BAÑO BV - 0082.02
- BAÑO BV - 0083.02
- BAÑO BV - 0084.02
- BAÑO BV - 0085.02
- BAÑO BV - 0086.02
- BAÑO BV - 0087.02
- BAÑO BV - 0088.02
- BAÑO BV - 0089.02
- BAÑO BV - 0090.02
- BAÑO BV - 0091.02
- BAÑO BV - 0092.02
- BAÑO BV - 0093.02
- BAÑO BV - 0094.02
- BAÑO BV - 0095.02
- BAÑO BV - 0096.02
- BAÑO BV - 0097.02
- BAÑO BV - 0098.02
- BAÑO BV - 0099.02
- BAÑO BV - 0100.02

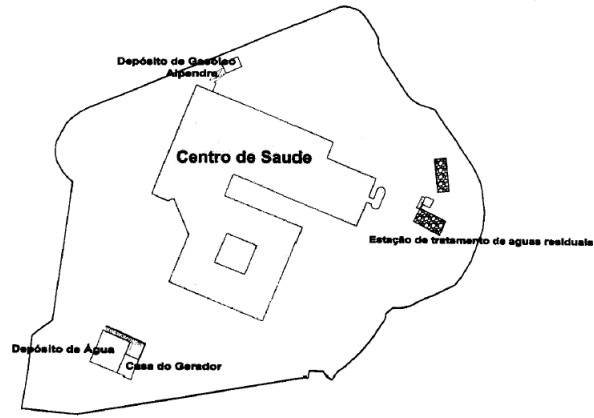
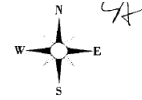
ANEXO III

AREA DE FREJO - 000001.02

ESCOLA BASICA E SECUNDARIA DE SANTA MARIA

VIA DEL PORTO - SANTA MARIA


1984 - 1985

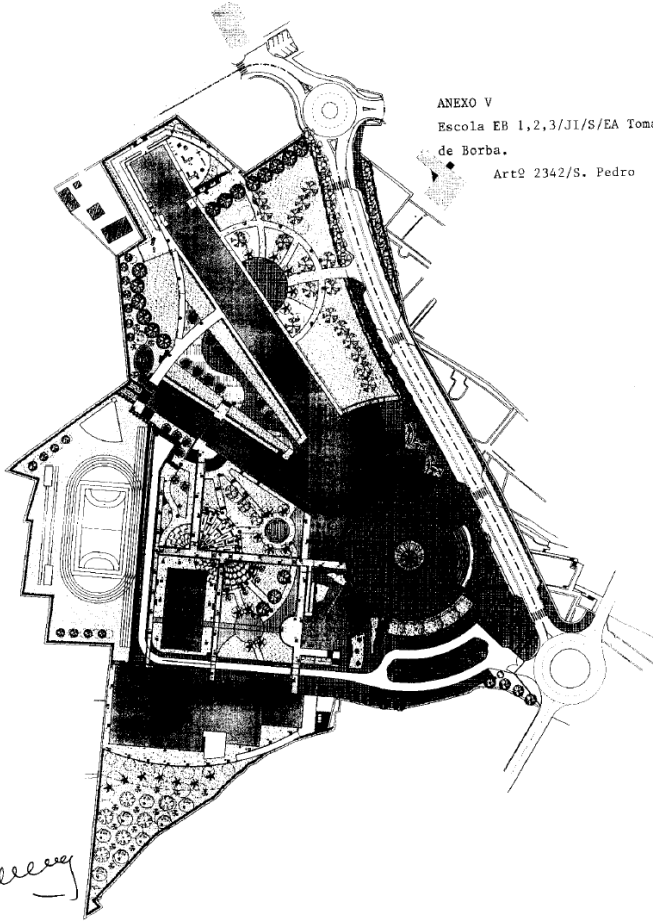


ANEXO IV

Área total do Terreno..... = 10.552 m2  
 Área de Implantação do Edifício..... = 2.134 m2

Nota: Alguns limites a sul, foram levantados com base em informação de funcionários do Centro de Saúde, como não existe cadastro do local, esta área fica condicionada ao rigor dessa informação.

|  |                                    |         |            |           |           |          |             |
|--|------------------------------------|---------|------------|-----------|-----------|----------|-------------|
| <br>MUNICÍPIO AUTÓNOMO DO NORDESTE<br>DE PERNAMBUCO<br>DEPARTAMENTO MUNICIPAL DE PLANEJAMENTO, ADMINISTRAÇÃO E COMUNICAÇÃO | <b>Centro de Saúde do Nordeste</b> |         |            |           |           | 1A       | SUBSTITUI   |
|  | <b>MEDIÇÃO DE ÁREAS</b>            |         |            |           |           | 1A       | SUBSTITUÍDO |
| DATA   | ESCALA                             | PROJETO | DESENHADOR | TOPÓGRAFO | VERIFICOU | ELABOROU |             |
| Março/2011   | 1/1000                             |         |            |           |           |          |             |




ANEXO V  
Escola EB 1,2,3/J1/S/EA Tomás  
de Borba.  
Artº 2342/S. Pedro

Uesley







PALACETE SILVEIRA E PAULO  
RUA DA CONCEIÇÃO, Nº 30, CONCEIÇÃO  
ANGRA DO HEROÍSMO  
ARTIGO 609/N.º 259 DA CONCEIÇÃO

ANEXO VII