

---

**S.R. DA AGRICULTURA E AMBIENTE**  
**Despacho n.º 1626/2014 de 27 de Agosto de 2014**

---

Considerando que o regime jurídico da conservação da natureza e da biodiversidade, aprovado pelo Decreto Legislativo Regional n.º 15/2012/A, de 2 de abril, visa contribuir para assegurar a biodiversidade, através da manutenção – ou do restabelecimento – dos habitats naturais e da flora e da fauna selvagens num estado de conservação favorável;

Considerando que esse objetivo de preservação da biodiversidade deve ser prosseguido tendo em conta as exigências ecológicas, económicas, sociais, culturais e científicas, bem como as particularidades locais e regionais;

Considerando que, em determinadas circunstâncias, algumas espécies protegidas podem revelar características prejudiciais aos objetivos gerais de proteção e conservação, serem causadoras de graves prejuízos às atividades económicas, aos recursos hídricos, florestais e faunísticos e à propriedade pública e privada, ou afetarem outros interesses públicos prioritários;

Considerando que a própria lei estabelece mecanismos de controlo dessas situações e que existem indícios suficientes de que a diminuição dos efetivos das populações de determinadas espécies de flora protegida, em áreas cuja sua densidade populacional seja localmente excessiva, constitui a única forma de evitar prejuízos graves às culturas, à criação de gado e à propriedade privada;

Considerando, ainda, que a espécie *Erica azorica* (Urze) se encontra em estado favorável de conservação nas suas áreas de distribuição natural na ilha do Pico, e que, como tal, determinadas ações de correção da respetiva densidade não prejudicam a manutenção das respetivas populações;

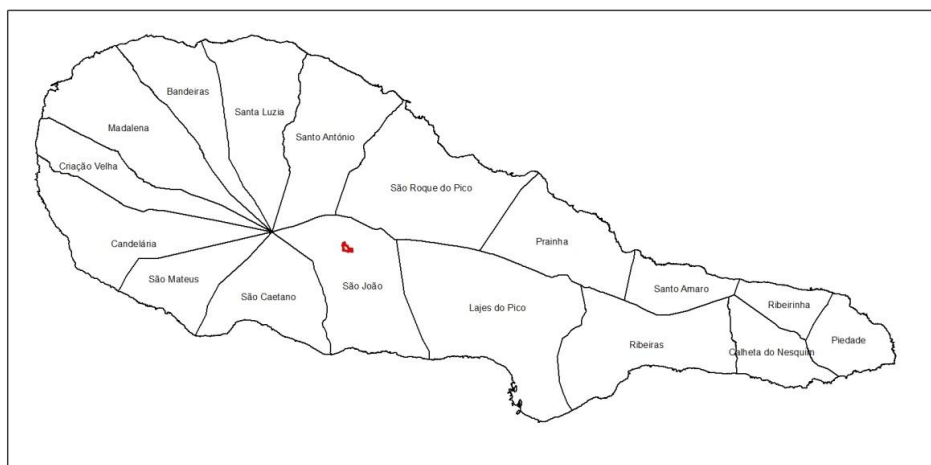
Assim, ao abrigo do disposto no artigo 90.º do Estatuto Político-Administrativo da Região Autónoma dos Açores e no n.º 2 do artigo 65.º do Decreto Legislativo Regional n.º 15/2012/A, de 2 de abril, o Secretário Regional da Agricultura e Ambiente determina o seguinte:


1. Autorizar o requerente Manuel de Jesus Martins Bettencourt a realizar uma operação de correção populacional da espécie *Erica azorica* (Urze), com recurso a arranque ou corte, na sua propriedade de “Cabeço Louro”, sita à freguesia de São João, concelho de Lajes do Pico, com uma área total de 9,612 hectares, delimitada no mapa anexo ao presente despacho e inscrita na respetiva matriz predial rústica sob os artigos 5.785.º, 5.788.º;
2. As referidas ações de correção populacional visam evitar prejuízos graves às culturas, à criação de gado e à propriedade do requerente e devem ser executadas de forma a não afetar exemplares de outras espécies protegidas;
3. A correção da densidade populacional objeto do presente despacho deve ser concretizada no prazo máximo de um ano, sendo, obrigatoriamente, acompanhada pelo Serviço de Ambiente do Pico, que elaborará um relatório da operação, nos termos e para os efeitos previstos nos n.ºs 4 e 5 do artigo 65.º do Decreto Legislativo Regional n.º 15/2012/A, de 2 de abril.

25 de agosto de 2014. - O Secretário Regional da Agricultura e Ambiente, *Luís Nuno da Ponte Neto de Viveiros*.

## Anexo

SECRETARIA REGIONAL DA AGRICULTURA E AMBIENTE



 - Área sujeita a operações de correção de densidade populacional


- Propriedade: "Cabeço Louro"  
Artigo Matricial: 5.788.º  
Área: 6.408 ha  
Artigo Matricial: 5.785.º  
Área: 3.204 ha

PLANTA DE CONSULTA

Escala 1:175.000 

Base Cartográfica do IGeoE (2000)



 - Área sujeita a operações de correção de densidade populacional

- Propriedade: "Cabeco Louro"  
Artigo Matricial: 5.788.º  
Área: 6.408 ha  
Artigo Matricial: 5.785.º  
Área: 3.204 ha

PLANTA DE CONSULTA

Escala 1:5.000



Base Cartográfica do IGeoE, (2000)