

**DIREÇÃO REGIONAL DO ORÇAMENTO E TESOURO**

Aviso n.º 78/2014 de 11 de Dezembro de 2014

1-Tendo em vista a regularização registral do património imobiliário da Região Autónoma dos Açores, nos termos dos artigos. 48.º e 49.º do Decreto-Lei n.º 280/2007, de 07 de agosto, aplicado à Região pelo Decreto Legislativo Regional n.º 11/2008/A, de 19 de maio, e cumpridas as formalidades previstas no artigo 47.º do mencionado Decreto-Lei, é publicada a presente lista definitiva, que contém a identificação dos imóveis que a Região Autónoma dos Açores pretende registar a seu favor:

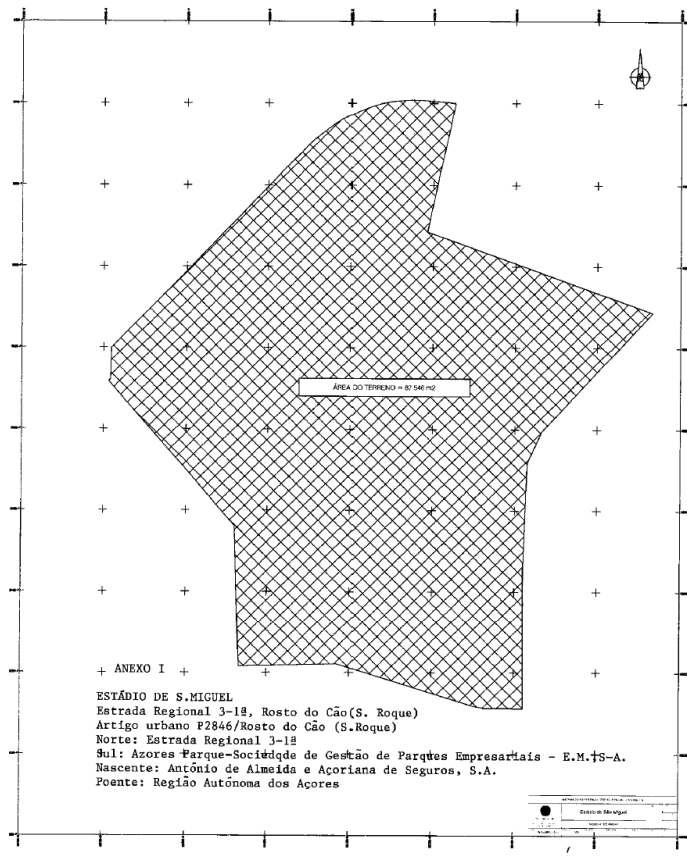
<b>INSCRIÇÃO MATRICIAL</b>	<b>IDENTIFICAÇÃO DO IMÓVEL</b>	<b>CONFRONTAÇÕES</b>	<b>OBS.</b>
Artigo urbano 2846 da freguesia de Rosto do Cão (S. Roque), concelho de Ponta Delgada, ilha de S. Miguel.	Prédio urbano, denominado "Estádio de S. Miguel", sito à Estrada Regional 3-1ª, freguesia de Rosto do Cão (S. Roque), concelho de Ponta Delgada, com a área total de 67.546m², sendo a área coberta de 7.428m² e a área descoberta de 60.118m².	Norte com Estrada Regional 3-1ª;  Sul com Azores Parque – Sociedade de Gestão de Parques Empresariais – E.M.,S.A.;  Nascente com António de Almeida e Açoriana de Seguros, S.A.;  Poente com Região Autónoma dos Açores.	A área de implantação do imóvel é a referenciada no mapa em anexo I.  Isento de licenciamento nos termos do artigo 14º do R.G.E.U.
Artigo urbano 1331 da freguesia e concelho de Nordeste, Ilha de S. Miguel.	Prédio urbano denominado "Centro de Saúde de Nordeste", sito na Estrada Regional 1-1ª, freguesia e concelho de Nordeste, com a área de 10.552m², sendo a área coberta de 2.134m² e a área descoberta de 8.418m².	Norte com Rua Capitão Machado;  Sul com Luís Miguel Machado Borges;  Nascente com Rua do Topo;  Poente com Estrada Regional 1-1ª.	A área de implantação do edifício é a referenciada no mapa anexo II.  Isento de licenciamento nos termos do artigo 14º do R.G.E.U.
Artigo urbano 5548 da freguesia de Santa Cruz, concelho de Praia da Vitória, ilha Terceira.	Terreno para construção com a área de 230m², sito na Rua Comentador Francisco José Barcelos, freguesia de Santa Cruz, concelho de Praia da Vitória, a desanexar da descrição nº 4347/Santa Cruz.	Norte com Bombeiros Voluntários;  Sul e Poente com Maria Luísa Belo Leal Ferreira;  Nascente com Rua	A área de implantação do imóvel é a referenciada no mapa anexo III.
	Terreno para construção com		

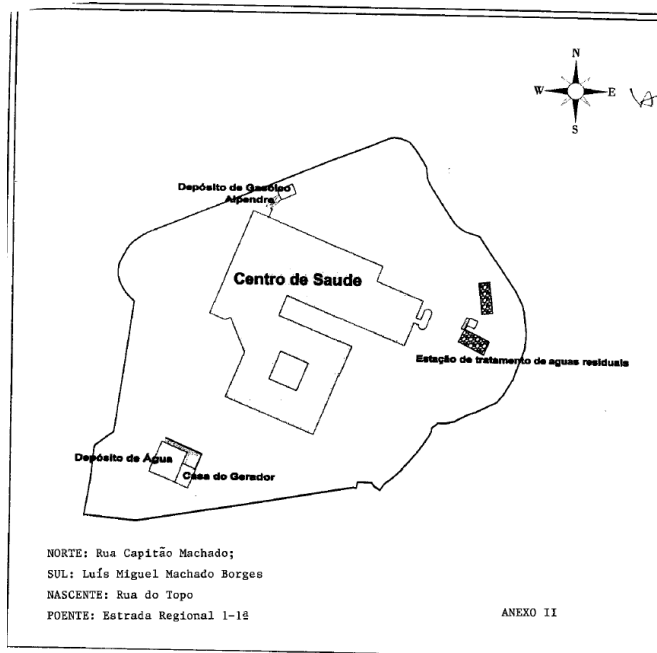
<p>Artigo urbano P5052 da freguesia de S. José, concelho de Ponta Delgada.</p> <p>Artigo rústico 2867 da freguesia e concelho de Vila do Porto</p>	<p>a área de 670,95m<sup>2</sup>, sito na Rua da Carreira, Lagedo, freguesia de S. José, concelho de Ponta Delgada.</p> <p>Prédio rústico, sito ao Ginjal, freguesia e concelho de Vila do Porto, com a área de 16.168,71m<sup>2</sup>, conforme levantamento topográfico em anexo</p>	<p>Comentador Francisco José Barcelos;</p> <p>Norte com a Rua da Carreira;</p> <p>Sul com a Rua Nossa Senhora de Fátima;</p> <p>Nascente com a Rua Arcanjo Lar;</p> <p>Poente com Manuel dos Santos Domingos</p> <p>Norte e Nascente com Manuel de Aguiar Velho Arruda;</p> <p>Sul com Região Autónoma dos Açores;</p> <p>Poente com Manuel de Aguiar Velho Arruda e Região Autónoma dos Açores.</p>	<p>A área de implantação do imóvel é a referenciada no mapa anexo IV.</p> <p>Pelo Decreto-Lei nº 66/2013, de 17 de maio, foi desafetada e transferida para a Região Autónoma dos Açores a área de 17.268,35m<sup>2</sup>, do prédio rústico, sito ao Ginjal, freguesia e concelho de Vila do Porto, com a área total correta de 23.370m<sup>2</sup>, inscrito sob o artº 2867/VP e descrito sob o nº 2176/19560114, inscrito a favor do Estado.</p> <p>A Região Autónoma dos Açores pretende registar a seu favor a área desafetada de 16.168,71m<sup>2</sup>.</p> <p>A área de implantação do imóvel é a referenciada no mapa anexo V.</p>
--	--	--	---

2. - A anterior lista provisória foi homologada por despacho do Vice – Presidente do Governo Regional de 6 de outubro de 2014.

3. - Da homologação da anterior lista não houve reclamação por quaisquer interessados no prazo de 30 dias, a contar da última publicação desta lista. Assim, nos termos do artigo 48.º do Decreto-Lei n.º 280/2007, de 07 de agosto, é elaborada a presente lista definitiva.


17 de novembro de 2014. - O Diretor de Serviços do Património, António Serafim Cardoso do Amaral.

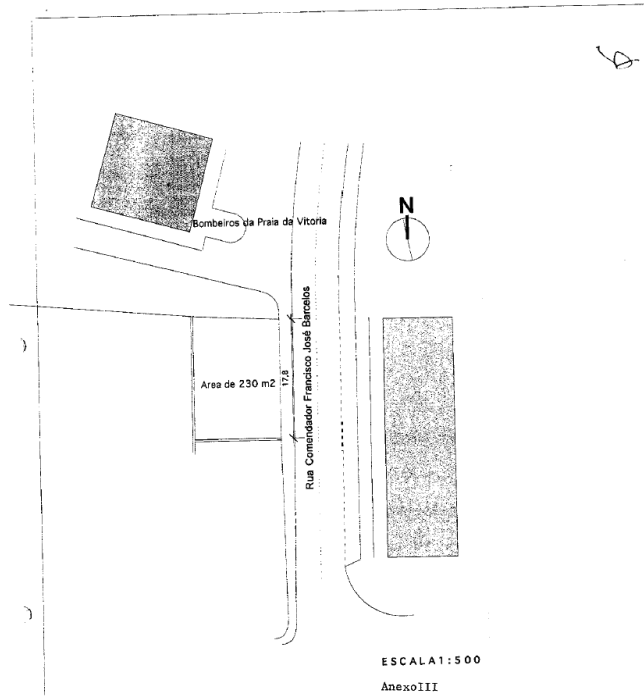




Área total do Terreno..... = 10.552 m<sup>2</sup>  
 Área de Implantação do Edifício..... = 2.134 m<sup>2</sup>



**Nota:** Alguns limites a sul, foram levantados com base em informação de funcionários do Centro de Saúde, como não existe cadastro do local, esta área fica condicionada ao rigor dessa informação.

 MUNICÍPIO DE ALAMEDA SECRETARIA MUNICIPAL DE SAÚDE DEPARTAMENTO DE ENFERMAGEM E CONTROLE DE QUALIDADE	<b>Centro de Saúde do Nordeste</b>					RELEVADO	SUBSTITUIÇÃO
	<b>MEDIÇÃO DE ÁREAS</b>					<b>1A</b>	SUBSTITUIÇÃO
DATA <b>Março/2011</b>	ESCALA <b>1/1000</b>	PROJETO	DESENHADOR	TOPÓGRAFO	VERIFICADO	DIRETOR	

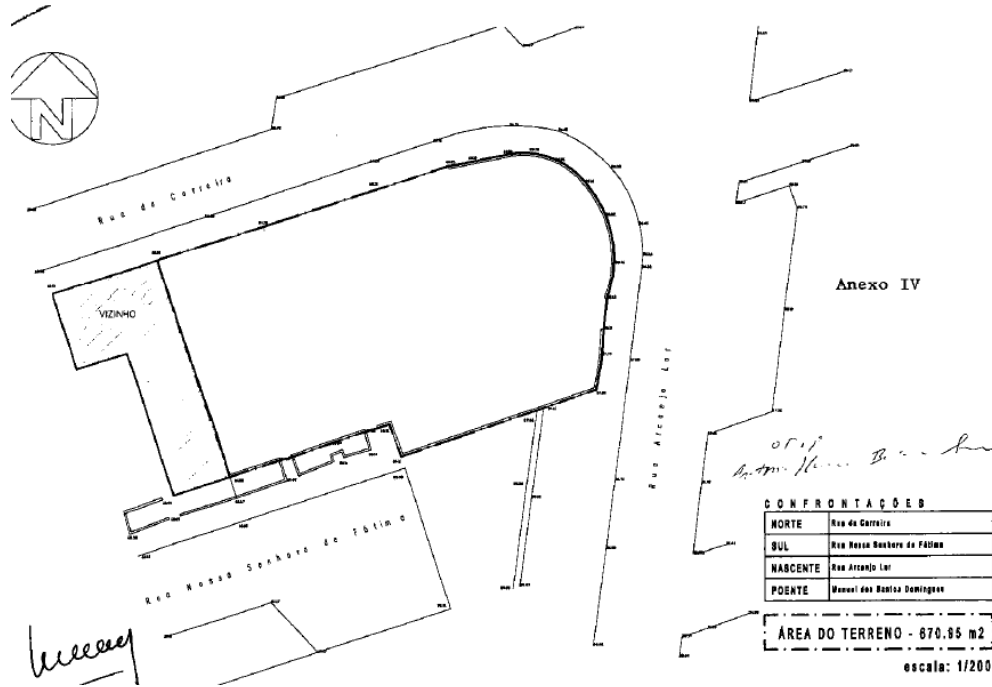


ESCALA 1:500

Anexo III

Indice	Novembro 2011	Rubricas			
 <p>REGIÃO AUTÓNOMA DOS AÇORES SECRETARIA REGIONAL DA CIÊNCIA, TECNOLOGIA E EQUIPAMENTOS DELEGACÃO DA ILHA TERCEIRA</p>			PROJETOR		
			ELABORADO	Nov. 2011	Vitor Gonçalves
			REVISADO		Vitor Gonçalves
			APROVADO		Diogo Barros
ESCALAS	Freguesia de S. Cruz - Praia da Vitória				
1 / 5 000					
<p><b>Levantamento Topografico na Rua Comendador Francisco José Barcelos</b></p>			<p>SUBSTITUI S. SUSTITUIDO</p>		

*Handwritten signature*

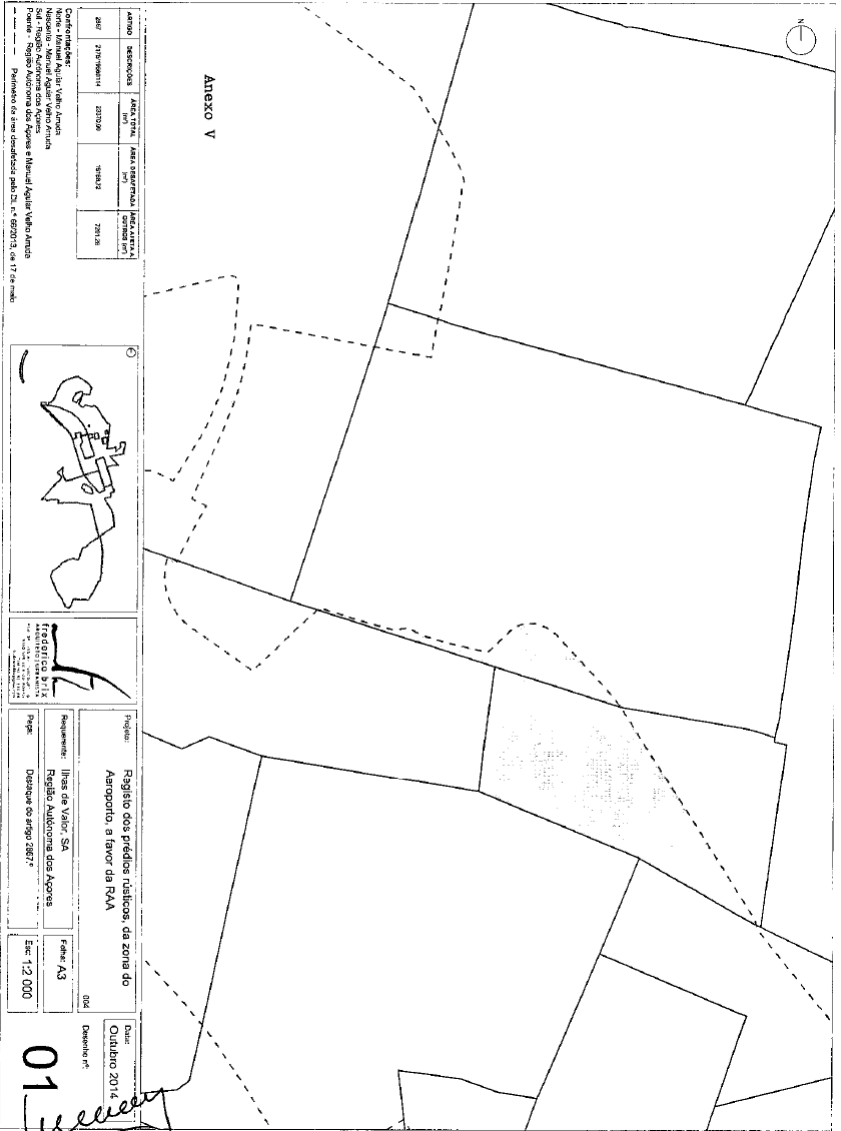
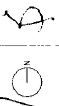


**CONFRONTAÇÕES**

NORTE	Rua de Carreira
SUL	Rua Nossa Senhora de Fátima
NASCENTE	Rua Arcejo Lor
POENTE	Manuel dos Santos Domingos

ÁREA DO TERRENO - 670,85 m<sup>2</sup>

escala: 1/200



ANO	SESSÃO	JUR. GEN.	JUR. ESPECIAL	RECORRIDO	RECORRIDO
2011	21/09/2011	2013/20	19/04/12	2014/16	



**Fredrick B. L.**  
 Engenheiro de Edificações  
 CREA/RS nº 11.248/2007

Projeto: **Região dos prédios rústicos da zona do Anopório, a favor da RMA**

Requerente: **Ilhas de Valor - SA**  
 Região Autônoma dos Açores

Plano: **Desenho de projeto 0877**

Escala: **1:22 000**

Data: **Outubro 2014**

Desenho nº: **01**

Coordenadas: UTM  
 Datum: WGS 84  
 Sistema: Mercator - Modificado  
 Região Autônoma dos Açores e Território Várzea Grande  
 Projeto: Região Autônoma dos Açores e Território Várzea Grande  
 Planos de área cadastrada pelo D. nº 62/2013, de 17 de maio