



















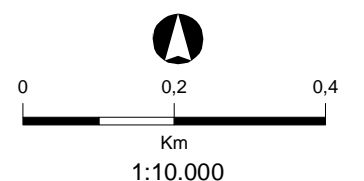
Legenda:

- |   |  |  |
|---|--|--|
|  Área de Intervenção | <b>Classes e Categorias de Espaços</b>   |  Linhas de Água               |
|  Zona de Protecção   | <b>Áreas Florestais</b>  |  Lagoas                       |
|  Zona Reservada      |  Floresta de Produção                           |  Captação de Água             |
|  Plano de Água       |  Floresta de Protecção                          |  Caminhos Rurais e Florestais |
|   |  Floresta de Regeneração Natural ou Arborização |  Curvas de Nível              |
|   | <b>Áreas de Recreio e Lazer</b>  |  Ponto Cotado                 |
|   |  Áreas de Apoio                                 |  Vértice Geodésico            |
|   |  Trilhos Pedonais                               |  |
|   |  Pontos de Observação                           |  |
|   |  Caminhos de Acesso à Lagoa                     |  |

**Plano de Ordenamento**  
Bacias Hidrográficas das Lagoas  
do Caiado, do Capitão, do Paúl, do Peixinho e da Rosada



Planta de Síntese  
Lagoa do Peixinho  
Versão Final - Dezembro, 2008



GeoE., S.C.E., Carta Militar de Portugal, Série M889, Ed. 2000.  
Graciosa Base SW 1948 Zona UTM 26N